

Der Donauradweg The Danube Cycle Route





Der Donauradweg in Baden-Württemberg



Der Donauradweg in Deutschland hat eine Länge von etwas über 600 Kilometer – ein ideales Fahrradrevier für jedermann, ganz gleich ob Familien, E-Biker oder sportlich Ambitionierte.


Im Schwarzwald entspringt der längste Quellfluss der Donau: die Breg. Aus Norden schlängelt sich ein weiteres Flüsschen namens Brigach heran. In Donaueschingen an der Quelle, so paradox dies klingen mag, steht Kilometer 2840. Hier endet also eigentlich die Donau. Denn die Donau ist neben der Mosel der einzige Fluss in Europa, dessen Kilometer stromaufwärts gemessen werden.

The Danube Cycle Route in Baden-Württemberg

The Danube Cycle Route in Germany covers over 600 kilometres - ideal cycling terrain for everyone from families and e-bikers to ambitious sports cyclists.

The Black Forest is the source of the longest tributary of the Danube: the Breg. Another tributary called the Brigach snakes its way down from the north. As paradoxical as this may sound, the Danube actually comes to an end at its source in Donaueschingen, at km 2840. This is because the Danube and the Mosel are the only two rivers in Europe whose distance is measured upstream

HIGHLIGHTS IN BADEN-WÜRTTEMBERG



1
Donauquelle
Donaueschingen



2
Donauversickerung
Immendingen



3
Erzbauerei Beuron
Beuron



4
Campus Galli
Meßkirch




5
Gaggli Nudelhaus
Mengen




6
Keltenmuseum Heuneburg
Herbertingen




7
Berg Bier Museum
Ehingen



8
Hohler Fels
Schelklingen



9
Blautopf
Blaubeuren



10
Ulmer Münster
Ulm



Donauessingen - Ulm (197 km)

Die Donau, zunächst noch ein kleines Flüsschen, bildet sanfte Schleifen. Hohe Kalkfelsen mit wildromantischen Zinnen säumen das Tal. Die Donauversickerung zwischen Immendingen und Möhringen ist ein besonderes Naturschauspiel des Naturparks Obere Donau. Der Turm des Ulmer Münsters, mit 161,53 Metern höchster Kirchturm der Welt ist nur zu Fuß zu erklimmen. Das bedeutet noch einmal eine andere Herausforderung für die Radlerwaden.

Donauessingen - Ulm (197 km)

The Danube, initially nothing more than a small stream, forms gentle loops here. The valley is lined with high limestone crags with wildly romantic crenellations. The so-called "Donauversickerung" between Immendingen and Möhringen is a particularly impressive natural spectacle in the Upper Danube Nature Park. The highest church steeple in the world in Ulm (161,53m) is yet another challenge for the calf muscles of any cyclist.

DER RADWEG THE CYCLE TRAIL

Die gesamte Strecke verläuft überwiegend auf Wirtschaftswegen und Nebenstraßen. Es gibt kaum nennenswerte Steigungen auf der Strecke. Ab der Quelle bis Passau gilt es, rund 2.400 Höhenmeter zurückzulegen. Wer ab Passau flussaufwärts fährt, muss knapp 400 Höhenmeter zusätzlich überwinden. Auf der gesamten Strecke finden Sie Pfeilwegweiser mit Ortsangaben, Zwischenwegweiser und Einhängen mit dem Logo „Deutsche Donau“. Der Donauradweg ist vom ADFC mit vier Sternen ausgezeichnet worden und liegt in der Bewertung der Deutschen Flussradwege auf den vordersten Plätzen.

The entire route runs primarily along rural tracks and minor roads. There are hardly any significant climbs on the route: the total ascent between the source and Passau is around 2,400 meters. Those who choose to travel upstream from Passau only have to climb an additional 400 meters in altitude. All along the route there are pointing signposts with location information, interim signposts, and signs carrying the "German Danube" logo. The Danube Cycle Route has been awarded four stars by the ADFC and ranked in a leading place among German riverside cycle trails.



Radwege Logo



Zwischenwegweiser



4-Sterne Radweg



KULINARISCHE TIPPS CULINARY TIPS

Bierregion Donau

Was gibt es schöneres als ein kühles Bier nach einer anstrengenden Radetappe? Ein Besuch im Gasthaus oder Biergarten lohnt sich eigentlich immer! Ob bei einem Donauradler oder einem erfrischenden Bier – zahlreiche Brauereien sorgen entlang der Donau in Baden-Württemberg dafür, dass keine Kehle trocken bleiben muss. Auch für den alkoholfreien Genuss ist bestens gesorgt.

Danube beer region

What could be more welcome than a cold beer after a strenuous day in the saddle? It's always a real pleasure to visit an inn or Biergarten! Whether you choose a Danube shandy or a refreshing beer, numerous breweries along the Danube in Baden-Württemberg ensure that you can always quench your thirst in style. There are also plenty of good alcohol-free options.

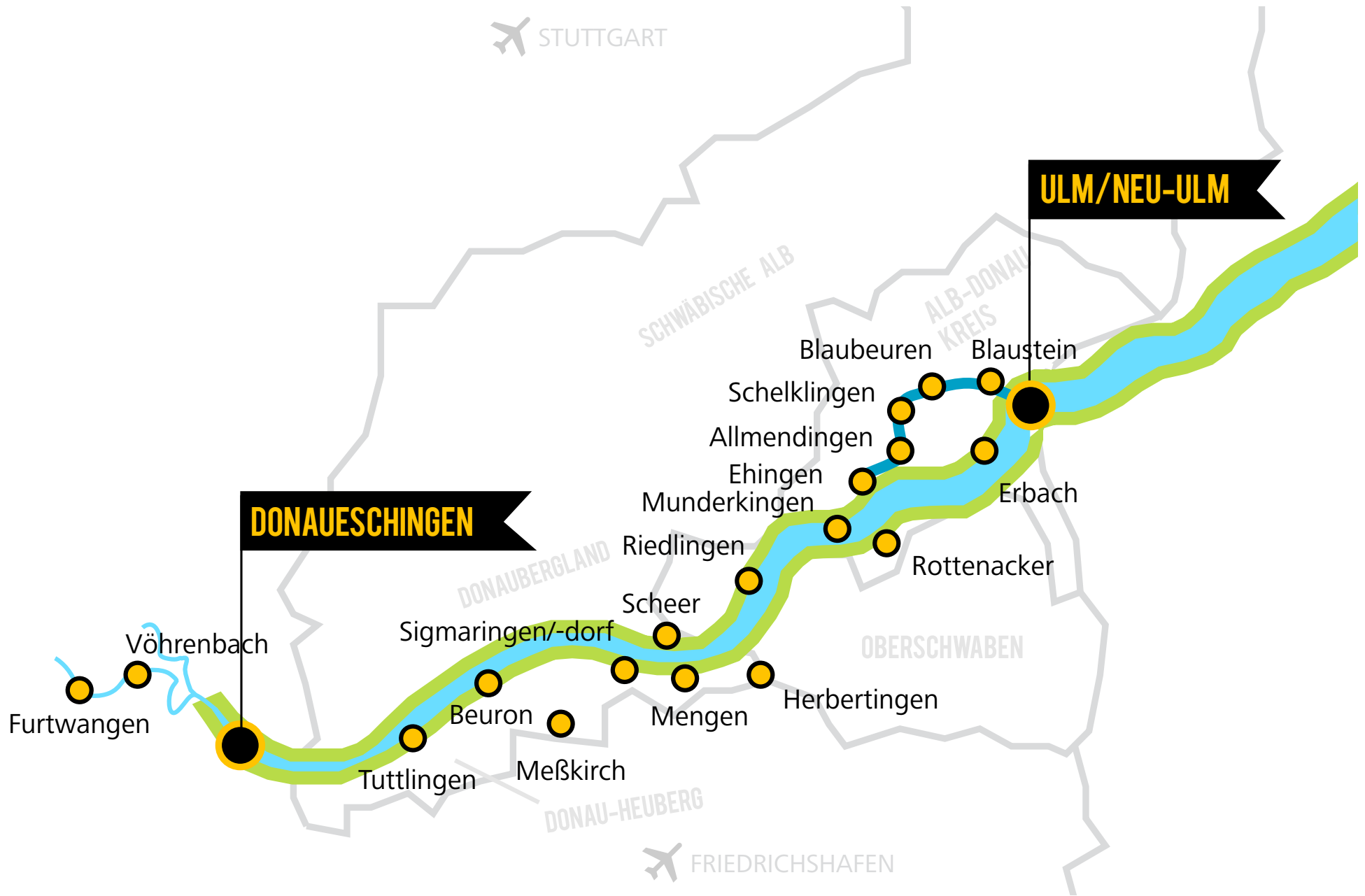
KULINARISCHE TIPPS CULINARY TIPS

Schwäbische Spezialitäten

Die schwäbische Küche hat einiges zu bieten. Neben Linsen mit Spätzle oder hausgemachten Maultaschen gibt es noch mehr zu entdecken und zu probieren. Naschkatzen sollten unbedingt zum Dessert oder zu einer Tasse Kaffee die Donauwelle probieren - ohne Zweifel ein geschmacklicher und optischer Leckerbissen.

Swabian specialities

Swabian cuisine has a wealth of delights to offer. In addition to lentils with Spätzle (soft egg noodles) or home-made Maultaschen (a form of ravioli), there is a lot of variety to discover and taste. Those with a sweet tooth should definitely try a Donauwelle cake for dessert or with a cup of coffee - without doubt a visual and delicious treat.





ANREISE GETTING THERE

Mit der Bahn Donaueschingen - Ulm

Die Orte an der Donau sind bis auf wenige Ausnahmen durch die Bahnlinie verbunden. Erkundigen Sie sich vorab nach den aktuellen Bedingungen für den Radtransport. Weitere Infos finden Sie unter www.bahn.de

By train Donaueschingen - Ulm

The towns along the Danube are all connected by the railway with very few exceptions. We recommend to check the latest terms and conditions of bicycle transport in advance. You can find more information at www.bahn.de.



Servicetelefon: +49 180 6 996633 (kostenlos)
Service Phone: +49 180 6 996633 (free)

Mit dem Flugzeug

Die Flughäfen Stuttgart (1), Friedrichshafen (2), München (3) und Memmingen (4) werden mehrmals wöchentlich angefliegen.

By air

There are a number of flights each week to Stuttgart (1), Friedrichshafen (2), Munich (3) and Memmingen (4)

- (1) www.flughafen-stuttgart.de
- (2) www.bodensee-airport.eu
- (3) www.munich-airport.de
- (4) www.allgaeu-airport.de

ENTFERNUNGEN DISTANCES



Donaueschingen _____	35 km	Tuttlingen
Tuttlingen _____	25 km	Beuron
Beuron _____	31 km	Sigmaringendorf
Sigmaringendorf _____	4 km	Scheer
Scheer _____	6 km	Mengen
Mengen _____	7 km	Herbertingen
Herbertingen _____	7 km	Ertingen
Ertingen _____	8 km	Riedlingen
Riedlingen _____	26 km	Munderkingen
Munderkingen _____	5 km	Rottenacker
Rottenacker _____	12 km	Ehingen
Ehingen _____	19 km	Erbach
Erbach _____	13 km	Ulm/Neu-Ulm

Variante Urdonautal

Ehingen _____	8 km	Allmendingen
Allmendingen _____	6 km	Schelklingen
Schelklingen _____	6 km	Blaubeuren
Blaubeuren _____	13 km	Blaustein
Blaustein _____	7 km	Ulm/Neu-Ulm



Der Donauradweg in Bayern

Die Donau ist spannend, abwechslungsreich, verträumt und erholend zugleich. Der Donauradweg in Bayern umfasst etwa 400 Kilometer - ein ideales Fahrradrevier für jedermann. Machen Sie eine ausgedehnte Radtour auf größtenteils ebenen und asphaltierten Wegen. Lassen Sie die wunderschönen Landschaften auf sich wirken und passieren Sie unter anderem Ingolstadt mit seiner alten Festungsanlage. Zwischen Weltenburg und Kelheim fasziniert der Donaudurchbruch, ein Naturschauspiel der besonderen Art. Der Zielort des abwechslungsreichen Radurlaubes an der schönen blauen Donau in Bayern ist meist Passau. Bald danach verlässt der Donauradweg Deutschland, um durch Österreich und acht weitere Länder das Schwarze Meer zu erreichen.

The Danube Cycle Route in Bavaria



The Danube is thrilling, changeable, magical and relaxing, all at the same time. The Danube Cycle Route in Bavaria is over 400 kilometres long - and offers the perfect cycling terrain for everyone. Embark on an extended cycling tour on predominantly flat, paved trails. Drink in the beautiful landscapes and pass through places such as Ingolstadt with its old fortress complex. Between Weltenburg and Kelheim the Danube Gorge offers a very special natural spectacle. Passau marks the usual finishing point of this rich and varied cycling holiday along the banks of the beautiful blue Danube in Bavaria. Shortly afterwards, the Danube Cycle Route leaves Germany to travel through Austria and eight other countries until it reaches the Black Sea.

HIGHLIGHTS IN BAYERN HIGHLIGHTS IN BAVARIA




Legoland
Günzburg



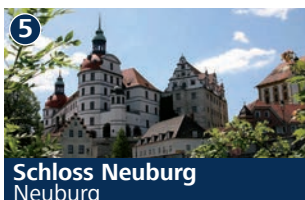
Dillinger Schloss
Dillingen



Käthe Kruse Museum
Donauwörth



Kaisersaal
Kaisheim



Schloss Neuburg
Neuburg



Audi Forum
Ingolstadt



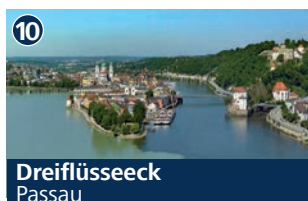
Kloster Weltenburg
Kelheim



Dom St. Peter
Regensburg



Gäubodenmuseum
Straubing



Dreiflüsseeck
Passau



Ingolstadt - Regensburg (91 km)

Entlang der am Anfang noch gemächlich dahinfließenden Donau gelangen Sie in das Städtchen Vohburg. Ein besonderes Naturschauspiel bietet sich Ihnen zwischen Weltenburg und Kelheim: der Donaudurchbruch. Hier zwingt sich die Donau durch die Felsen des Fränkischen Jura gebirges. Diese Strecke sollten Sie unbedingt auf dem Wasserweg zurücklegen. Regensburg ist UNESCO Weltkulturerbe, eine Stadt, die alles bietet, was das Touristenherz höher schlagen lässt.

Ingolstadt - Regensburg (91 km)

Travelling along the Danube, which is still quite sedate at this point, you reach the small town of Vohburg. Between Weltenburg and Kelheim there is the unique spectacle of the Donaudurchbruch, a breathtaking natural gorge. Here the Danube forces its way through the rocks of the Franconian Jura Mountains. You should definitely not miss this stretch of the waterway. Regensburg is a UNESCO World Cultural Heritage site and offers every attraction a tourist could possibly hope to find.



Ulm - Ingolstadt (153 km)

Im Donauried laden saubere Badeseen zum Pausieren ein. In Städten wie Günzburg und Dillingen können Sie sich an den prachtvollen Barock- und Renaissancebauten sattsehen. Das Wegstück zwischen der freien Reichs- und Handelsstadt Donauwörth und Neuburg ist von den Ausläufern der Fränkischen Alb geprägt bevor man nach Ingolstadt gelangt.

Ulm - Ingolstadt (153 km)

In the river landscape of the Donauried, pristine bathing lakes are the perfect place to stop for a break. In towns like Günzburg and Dillingen you can feast your eyes on some magnificent Baroque and Renaissance buildings. The stretch between the Bavarian trading town of Donauwörth and Neuburg is marked by the foothills of the Franconian Alps before the route arrives at Ingolstadt.



Regensburg - Passau (155 km)

In Regensburg wird der Lauf der Donau durch das harte Gestein der Böhmisches Masse umgelenkt. Es herrscht nun reger Schiffsverkehr auf der Donau. Auf Ihrer Radreise gelangen Sie nach Straubing, das seit der Römerzeit als Herz des Gäubodens gilt. Fast am Ende des Donau-Radweges in Deutschland empfängt Sie das „Venedig des Nordens“, wie die Dreiflüssestadt Passau gerne bezeichnet wird.

Regensburg - Passau (155 km)

In Regensburg the Danube is diverted past the hard rock of the Bohemian Massif. From here on there is a lively amount of traffic on the river. The next town along the route is Straubing, which has been considered the heart of the Gäuboden since Roman times. At the end of the Danube Cycle Trail, you come to the "Venice of the North", as Passau is often called due to the confluence of three rivers in the city.



BUCHBARE ANGEBOTE

zwischen Donaueschingen und Passau

Genussradfahrer finden von Donaueschingen bis Passau zahlreiche Gelegenheiten eine Pause einzulegen: Entdecken Sie den Dreiklang Stadt, Land, Fluss in ansprechenden Paketen und gehen Sie auf historische Spurensuche. Verwöhnen Sie sich mit einem Wellness-Angebot oder genießen Sie regionale Spezialitäten: Weitere Informationen und Angebote unter www.deutsche-donau.de

KULINARISCHE TIPPS: WEISSBIER

Weißbierregion Donau

Ein Besuch im bayrischen Biergarten ist ein Genuss. Ob dunkles oder helles Weizen - in Bayern entlang der Donau gibt es mehr als genug Auswahl an Weißbiersorten – natürlich auch ohne Promille. Zahlreiche Biergärten bieten die Möglichkeit die eigene Brotzeit mitzubringen. Aber keine Sorge: Wer keinen Proviant mitnehmen möchte, wird in den Biergärten bestens mit tollen Brotzeiten versorgt, angefangen von der Weißwurst bis hin zum Leberkäse.

KULINARISCHE TIPPS: SPEZIALITÄTEN

Bayrische Spezialitäten

In vielen bayrischen Orten an der Donau kann der Tag mit einem zünftigen Weißwurstfrühstück begonnen werden. Das gibt Kraft für die kommenden Kilometer. Am Abend genießen Fleischliebhaber Schweinsbraten mit Knödeln und Vegetarier halten sich an Kässpätzlen. Probieren Sie unbedingt unterwegs den Obazda – eine bayrische Käsespezialität der besonderen Art, serviert mit frischem Brot und Zwiebeln.

BOOKABLE OFFERS

between Donaueschingen and Passau

For the casual cyclists among you, there are plenty of opportunities to take a refreshing break between Donaueschingen and Passau: Explore the triple delights of town, country and river in appealing packages and delve into the rich history of the region. Pamper yourself at a spa or feast on some regional specialities: Further information and offers at www.german-danube.com

CULINARY TIPS: WHEAT BEER

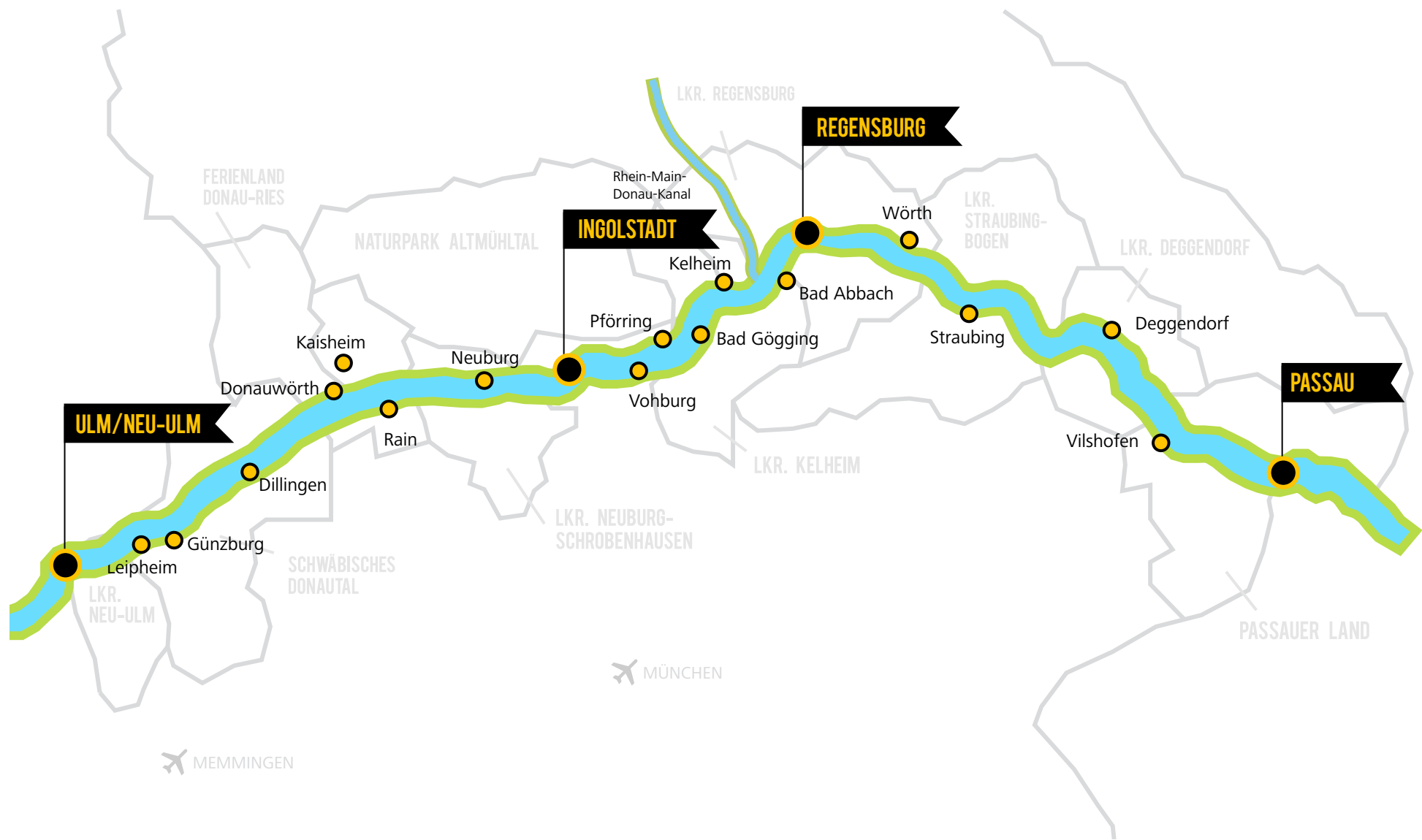
Wheat beer on the Danube

A visit to a Bavarian Biergarten is always a pleasure. Whether you prefer a dark or light wheat beer, along the route of the Danube in Bavaria there is plenty of choice of different wheat beers - naturally including some that are alcohol-free. In many a traditional Biergarten you even have the option to bring your own provisions in with you. But if you don't wish to carry food in your luggage it is also possible to buy some delicious meals and snacks in these classic Bavarian establishments.

CULINARY TIPS: SPECIALITIES

Bavarian specialities

In many Bavarian towns on the Danube cyclists can start the day with a hearty breakfast of Weißwurst. This provides good fuel for the exercise ahead. Carnivores can tuck into roasted pork and dumplings while vegetarians savour fresh Kässpätzlen (a cheesy noodle dish). And you should definitely try an Obazda - a Bavarian cheese delicacy served with fresh bread and onions.





ANREISE GETTING THERE

Mit der Bahn Ulm – Passau

In den Zügen der Eisenbahngesellschaft Agilis können Fahrräder mitgenommen werden. Erkundigen Sie sich vorab nach den aktuellen Bedingungen. Weitere Infos finden Sie unter www.agilis.de

By train Ulm - Passau

Multi-purpose compartments in the trains of the Agilis railway company make it possible to transport bicycles. We recommend that you check the latest terms and conditions in advance. You can find more information at www.agilis.de.



Servicetelefon: +49 800 589 28 40 (kostenlos)
Service Phone: +49 800 589 28 40 (free)

Mit dem Flugzeug

Die Flughäfen Stuttgart (1), Friedrichshafen (2), München (3) und Memmingen (4) werden mehrmals wöchentlich angeflogen.

By air

There are a number of flights each week to Stuttgart (1), Friedrichshafen (2), Munich (3) and Memmingen (4).

- (1) www.flughafen-stuttgart.de
- (2) www.bodensee-airport.eu
- (3) www.munich-airport.de
- (4) www.allgaeu-airport.de

ENTFERNUNGEN DISTANCES



Ulm/Neu-Ulm	27 km	Günzburg
Günzburg	26 km	Dillingen
Dillingen	36 km	Donauwörth
Donauwörth	38 km	Neuburg
Neuburg	25 km	Ingolstadt
Ingolstadt	8 km	Großmehring
Großmehring	8 km	Vohburg
Vohburg	8 km	Pförring
Pförring	8 km	Bad Gögging
Bad Gögging	17 km	Kelheim
Kelheim	18 km	Bad Abbach
Bad Abbach	20 km	Regensburg
Regensburg	27 km	Wörth
Wörth	24 km	Straubing
Straubing	40 km	Deggendorf
Deggendorf	34 km	Vilshofen
Vilshofen	25 km	Passau



IMPRESSUM LEGAL NOTICES

Arbeitsgemeinschaft (ARGE) Deutsche Donau
Neue Straße 45
89073 Ulm

Tel.: 0731/1612814
Fax: 0731/1611646
info@deutsche-donau.de

Auflage: 10.000 · Stand: 02/2019
Irrtum & Änderungen vorbehalten. Die ARGE Deutsche Donau übernimmt keine Gewähr für Aktualität, Richtigkeit und Vollständigkeit der Angaben.

Circulation: 10,000 · Version: 02/2019
Subject to changes and errors. ARGE Deutsche Donau accepts no liability for the topicality, correctness and completeness of the information

