



+ 20 Tagestouren  
Donauesslingen - Passau  
The Danube Cycle Route  
Der Donauradweg

600 km 4-Sterne/Stars  
DONAU  
DEUTSCHE

Ich habe Fahrradfahren noch von meinen Eltern gelernt - nicht über „Youtube“



### WELCOME TO THE DANUBE!

**From the Black Forest to the Black Sea**  
The two headwaters of the Danube arise in the Black Forest: The Brigach and the Breg. As paradox as this may sound, the Danube actually comes to an end at its source in Donaueschingen, at kilometer 2840. This is because the Danube and the Mosel are the only two rivers in Europe whose distance is measured upstream.

**From the source to the tallest church tower in Germany**  
The Danube, very small at first, forms gentle loops and high limestone cliffs line the valley. The „Donauversickerung“ is an impressive natural spectacle in the Young Danube Nature park. In summertime sometimes the river drains away there. Whether you choose the main route from EHINGEN via ERBACH or the other route via BLAUBEUREN to ULM is up to you. Measuring 161,53 meters, the Ulmer minster's tower is the tallest church tower in Germany.

**Through Bavaria to Austria**  
In towns like GUNZBURG and DILLINGEN you can feast your eyes on some magnificent Baroque and Renaissance buildings. The stretch between the Bavarian trading town of DONAUWÖRTH and NEUBURG is marked by the foothills of the Franconian Alb. The rocky Danube gorge near KELHEIM is fascinating. You can also cover this route by boat. Regensburg is UNESCO World Heritage and the largest cathedral organ in the world can be heard in Passau. You want to continue cycling along the Danube? [www.donauregion.at](http://www.donauregion.at)



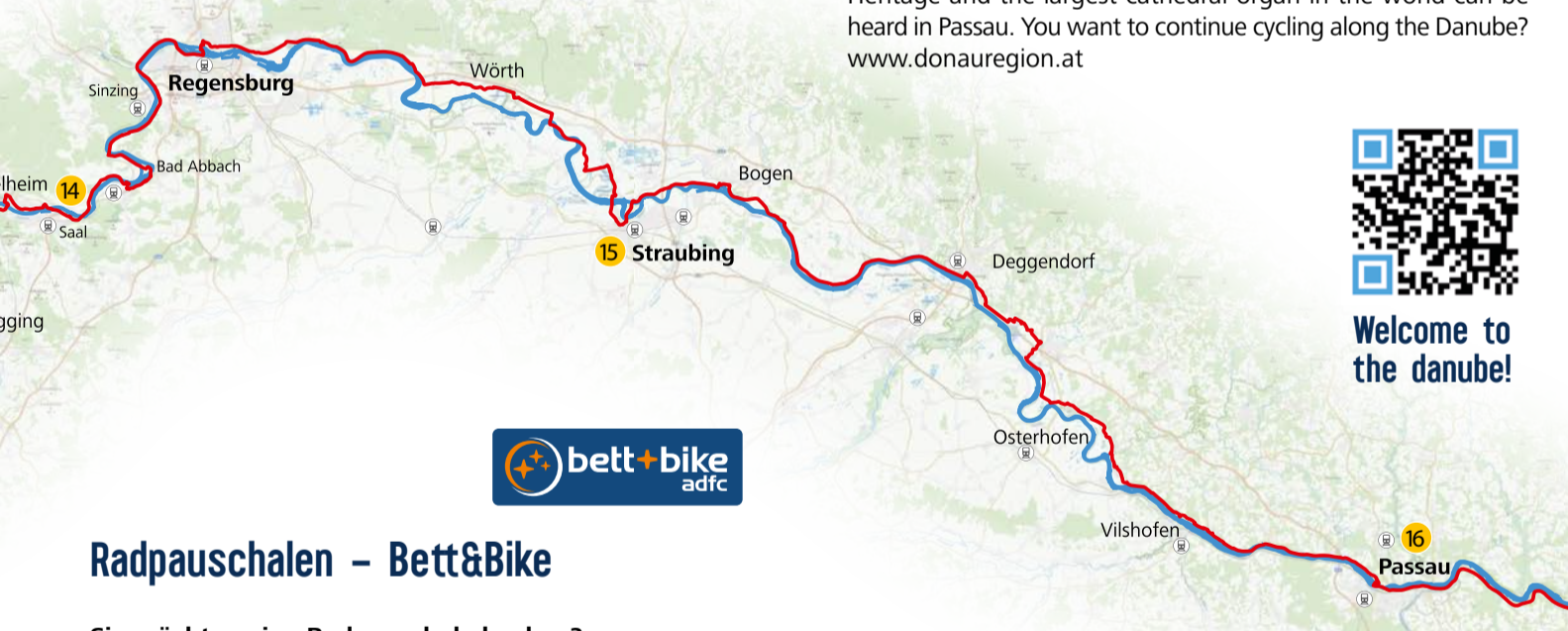
Welcome to the danube!



### Unsere Buch-Empfehlung:



**Donau-Radweg 1**  
Von Donaueschingen nach Passau  
62 Karten und 18 Ortspläne  
Maßstab: 1:50.000  
Esterbauer Verlag  
ISBN: 978-3-7111-0228-7  
[www.esterbauer.com/bikeine/donau-radweg-1/](http://www.esterbauer.com/bikeine/donau-radweg-1/)



### Radpauschalen - Bett&Bike

**Sie möchten eine Radpauschale buchen?**  
Auf unserer Webseite gibt es Informationen zu Radreiseveranstaltern, die den Donauradweg mit Übernachtung und Gepäcktransport und Rücktransport im Angebot haben.

**Sie möchten in einer radfreundlichen Unterkunft übernachten?**  
Alle Kontaktdaten zu über 90 Bett&Bike Betrieben entlang des Donauradweges sind mit direkter Verlinkung unter [www.deutsche-donau.de](http://www.deutsche-donau.de) zu finden.



### Kulinarische Tipps

**Donauradler und Donauwellen für Donau-Radler**  
Ein Radler ist eine Mischung aus Bier und Limonade und nicht nur an der Donau ein beliebtes Erfrischungsgetränk für unterwegs. Ein Besuch im Biergarten ist ein Genuss. Entlang der bayerischen Donau gibt es zahlreiche Biergärten mit einer großen Auswahl an Weißbiersorten - ob dunkles oder helles Weizen, mit oder ohne Promille.

Die Küche entlang des Donauradweges hat einiges zu bieten. Neben schwäbischen Linsen mit Spätzle oder hausgemachten Maultaschen in Baden-Württemberg können Sie in Bayern ein zünftiges Weißwurstfrühstück genießen und am Abend Schweinsbraten mit Knödeln probieren. Vegetarier halten sich besser an Kässpätzle oder Kässpätzten. Naschkatzen sollten unbedingt die süßen Donauwellen probieren, ein Kuchen-genuss der Extraklasse.



### ETAPPEN FÜR IHRE PLANUNG

Der Donauradweg ist angenehm in 12 Etappen zu bewältigen. Vier Etappen verlaufen in Baden-Württemberg und acht Etappen in Bayern. Die einzelnen Etappenvorschläge beginnen in Donaueschingen an der Quelle (Etappe 1) und führen bis nach Passau (Etappe 12).

<b>Etappe 1:</b> Donaueschingen – Fridingen	Länge: 52 km	↗ 155 m
<b>Etappe 2:</b> Fridingen – Sigmaringen	Länge: 38 km	↗ 270 m
<b>Etappe 3:</b> Sigmaringen – Munderkingen	Länge: 59 km	↗ 253 m
<b>Etappe 4:</b> Munderkingen – Ulm	Länge: 45 km	↗ 137 m
<b>Etappe 5:</b> Ulm – Dillingen	Länge: 54 km	↗ 108 m
<b>Etappe 6:</b> Dillingen – Donauwörth	Länge: 38 km	↗ 62 m
<b>Etappe 7:</b> Donauwörth – Ingolstadt	Länge: 63 km	↗ 256 m
<b>Etappe 8:</b> Ingolstadt – Kelheim	Länge: 54 km	↗ 264 m
<b>Etappe 9:</b> Kelheim – Regensburg	Länge: 40 km	↗ 129 m
<b>Etappe 10:</b> Regensburg – Straubing	Länge: 48 km	↗ 121 m
<b>Etappe 11:</b> Straubing – Deggendorf	Länge: 38 km	↗ 66 m
<b>Etappe 12:</b> Deggendorf – Passau	Länge: 60 km	↗ 141 m
<b>Total:</b> Donaueschingen – Passau	Länge: 589 km	↗ 1.962 m

Die Angaben stellen Richtwerte dar und dienen zur Orientierung für Ihre persönlich zusammenstellbare Donautour. Die gesamte Strecke und die einzelnen Etappen als GPX-Datei finden Sie auf unserer Homepage.


### Anreise

Die An- oder Abreise mit der Bahn ist nahezu überall entlang der Donau möglich. Erkundigen Sie sich bitte unbedingt vorab über die Kapazitäten der Fahrradmitnahme.

**Donaueschingen – Ulm**  
Eine durchgängige Bahnlinie verbindet Donaueschingen mit Ulm.

**Ulm/Neu-Ulm – Passau**  
Auch in Bayern sind zahlreiche Donaustädte Haltepunkte entlang der Bahnlinie Ulm-Ingolstadt-Regensburg-Passau.

Alle wichtigen Dinge zur Fahrradmitnahme im Zug finden Sie unter [www.bahn.de](http://www.bahn.de).



### Unsere Highlights

Es gibt unzählige Sehenswürdigkeiten entlang des 600 km langen Donauradweges. Hier eine kleine Auswahl:

<b>1 Donauquelle</b> Donaueschingen	<b>2 Donauversickerung</b> Immingdingen
<b>3 Campus Galli</b> Meißenkirch	<b>4 Hohenzollernschloss</b> Sigmaringen
<b>5 Gaggl Nudelhaus</b> Mengen	<b>6 Berg Bier Museum</b> Ehingen
<b>7 Blautopf</b> Blaubeuren	<b>8 Ulmer Münster</b> Ulm
<b>9 Legoland</b> Günzburg	<b>10 Dillinger Schloss</b> Dillingen
<b>11 Käthe-Kruse-Museum</b> Donauwörth	<b>12 Schloss Neuburg</b> Neuburg
<b>13 Audi Forum</b> Ingolstadt	<b>14 Kloster Weltenburg</b> Kelheim
<b>15 Gäubodenmuseum</b> Straubing	<b>16 Dreiflüsseeck</b> Passau

Alle Highlights finden Sie in der Karte von 1 bis 16.



### Der Donauradweg

#### \*\*\*\* 4-STERNE RADGENUSS

**Vom Schwarzwald bis zum Schwarzen Meer**  
Im Schwarzwald entspringen Brigach und Breg, die „die Donau zu Weg bringen“ wie schon ein altes Sprichwort sagt. In Donaueschingen an der Donauquelle, so paradox dies klingen mag, steht Kilometer 2840. Hier endet also eigentlich die Donau. Denn die Donau ist neben der Mosel der einzige Fluss in Europa, dessen Kilometer stromaufwärts gemessen werden.

**Von der Quelle bis zum höchsten Kirchturm Deutschlands**  
Die zunächst noch kleine junge Donau, bildet sanfte Schleifen und hohe Kalkfelsen säumen das Tal. Die Donauversickerung ist ein besonderes Naturschauspiel des Naturparks Obere Donau. Ob Sie ab Ehingen die Haupttroute über Erbach oder die Nebenroute über Blaubeuren nach Ulm wählen, ist Ihre Entscheidung. Der Turm des Ulmer Münsters ist mit seinen 161,53 Metern der höchste Kirchturm Deutschlands.



**Durch Bayern nach Österreich**  
In Städten wie Günzburg und Dillingen können Sie prachtvolle Barock- und Renaissancebauten bestaunen. Das Wegstück vor Ingolstadt, zwischen der freien Reichs- und Handelsstadt Donauwörth und Neuburg, ist von den Ausläufern der Fränkischen Alb geprägt. Bei Kelheim fasziniert der felsige Donaudurchbruch. Diese Strecke können Sie auch auf dem Wasserweg per Schiff zurücklegen. Regensburg ist UNESCO-Welterbe und in Passau erklingt die größte Domorgel der Welt.

Der Radurlaub an der schönen blauen Donau in Deutschland endet in der Region Passau. Weiterradeln? Infos zur Österreichischen Donau gibt es unter [www.donauregion.at](http://www.donauregion.at).

### Nützliches für unterwegs

Der Donauradweg ist vom ADFC (Allgemeiner Deutscher Fahrradclub) mit vier Sternen ausgezeichnet. Die gesamte Strecke verläuft überwiegend auf Wirtschaftswegen und Nebenstraßen. Es gibt kaum längere Steigungen auf der Strecke. Pfeilwegweiser mit Ortsangaben, Zwischenwegweiser und Einschübe mit dem Logo „Deutsche Donau“ helfen Ihnen sich überall gut zu orientieren. Bei über 600 Kilometer Radweg kann es sein, dass es Umleitungen oder temporäre Streckenverlegungen gibt.

Alle aktuellen Hinweise und Umleitungen finden Sie auf unserer Webseite. Informieren Sie sich vorab! [www.deutsche-donau.de](http://www.deutsche-donau.de)

Wir alle schätzen ein harmonisches Miteinander auf den Rad- und Wirtschaftswegen. Genießen Sie Ihren Aufenthalt und fahren Sie respektvoll und sicher entlang der Donau.



# Donau Tagestouren


## Die schönsten Tagesrundtouren entlang des Donausradwegs

Tolle neue Tagesrundtouren zwischen 20 und 98 Kilometer warten. Alle sind direkt an den Donausradweg angebunden, zweigen aber auch ins Umland ab. Auf jeder Entdeckertour gibt es einiges zu sehen. Es erwarten Sie beeindruckende Landschaften und tolle Naturphänomene. Sie kommen vorbei an malerischen Orten und können die Donauregion auch kulinarisch kennenlernen. Und auf mancher Höhenschleife erleben Sie die Donau aus völlig neuer Perspektive. Start und Ziel ist immer direkt in einer Stadt an der Donau.

### 0 QUELLREGION DONAU: ETAPPE NULL DONAURADWEG

**Start: Donaueschingen**  
Länge: 98 km ⌚ 7h 30 min ↗ 610 m

Entlang der beiden Quellflüsse Brigach und Breg führt die Tour durch die landschaftlich wunderschöne und kulturell abwechslungsreiche Region. Über die Hochebene der Baar radeln Sie durchs Brigachtal nach Villingen. Weiter geht es nach St. Georgen zur Brigachquelle. Hier beginnt der anspruchsvolle Tourenteil: Einige Anstiege und auch technisch anspruchsvollere Passagen sind zu bezwingen. Der Brend belohnt die Anstrengung mit fantastischen Aussichten. Bergab gelangt man dann nach Furtwangen. Entspannt durchs Bregtal flussabwärts fahrend, erreichen Sie Hüfingen. Letztes Highlight ist die Donauquelle in Donaueschingen. Diese Tour kann entspannt auch mit einer Übernachtung in zwei Etappen geradelt werden.



### 1 Donauquelle: Breg- und Brigachau

**Start: Donaueschingen**  
Länge: 18,1 km ⌚ 1h 30 min ↗ 123 m

Die gemütliche Tour startet am Bahnhof Donaueschingen. Von hier folgen Sie dem Radschild Nr. 2 Richtung Stadtmitte. Bevor Sie in den Schlosspark abbiegen, lohnt ein Abstecher zur Donauquelle und dem Fürstenbergischen Schloss. Am Ende des Parks biegen Sie rechts in Richtung Hüfingen, mit seiner denkmalgeschützten Altstadt, ab. Der Breg folgend geht es weiter zur Römischen Badruine und nach Bräunlingen bis zur Remigiuskirche. Bei der Löwenbrauerei am Rathaus vorbei radeln Sie zum Mühlenort und weiter in Richtung Bruggen. Entlang des Schellenbergs erreichen Sie Aufen. Von hier geht es an der Brigach entlang zum Startpunkt zurück.

### 2 Donaubikeland Geotour

**Start: Immendingen**  
Länge: 50 km ⌚ 4h 00 min ↗ 543 m

Diese Rundtour verdankt ihren Namen mehreren spannenden geologischen Phänomenen: Einem Fluss, der in zwei Meere fließt, einem unterirdischen Höhlensystem, einer besonderen Quelle und dem Vulkanismus im Hegau. In Immendingen und Möhringen versinkt ein großer Teil des Donauwassers einfach in Schlucklöchern und taucht nach zwei bis drei Tagen in der Aachquelle im Hegau wieder auf. Von dort fließt das Donauwasser in den Bodensee und dann mit dem Rhein in die Nordsee. Der Anblick der Vulkane vom höchsten Punkt der Radtour, dem Höwenegg aus, ist imposant, daneben überrascht der „Kratersee“.

## Einzigartig!

Erleben Sie alle Donau Entdeckertouren per Kurzvideo vorab zu Hause am Bildschirm. Die GPX-Daten, die Detailbeschreibung der Route sowie die A4 Druckversion finden Sie unter [www.deutsche-donau.de](http://www.deutsche-donau.de) im Menü Tagestouren.



### 3 Donaubikeland "Zeitreise" im Tal der jungen Donau

**Start: Tuttlingen**  
Länge: 45 km ⌚ 3h 15 min ↗ 500 m

In Tuttlingen treffen zwei erlebnisreiche Radwege aufeinander, der Donausradweg und der Hohenzollernradweg. Erleben Sie einen der schönsten Abschnitte des Donaubikelandes. Es warten herrliche Ausblicke und wunderschöne Städte. Lassen Sie sich in alte Zeiten zurückversetzen und entdecken Sie original historische Gebäude, die mit viel Liebe zum Detail eingerichtet wurden, so wie man es früher gemacht hätte. Jedes Museum erzählt auf seine Weise davon, wie die Bewohner früher lebten und arbeiteten. Genießen Sie neben den historischen Highlights auch das beeindruckende Donautal mit seinen atemberaubenden Felsen.

### 4 Fitness-Tour

**Start: Sigmaringen**  
Länge: 43 km ⌚ 4h 30 min ↗ 430 m

Diese Tour startet in Sigmaringen und führt auf dem Donausradweg Richtung Riedlingen bis nach Sigmaringendorf, weiter auf die Albhochfläche und durch das reizvolle Laucherttal zurück. Neben herrlichen Naturerlebnissen bietet die Tour zahlreiche kulturgeschichtliche Höhepunkte. Das Hohenzollernschloss Sigmaringen thront majestätisch über der Donau und lädt zu einem Besuch ein. Auch in Veringendorf lassen sich mit einem Zwischenstopp bei der Besichtigung der ältesten Kirche Hohenzollerns die Spuren des Fürstentums entdecken. Im Heimatmuseum in Veringerstadt warten gruselige Momente. Neugierig?



### 5 Fuhrmannstour – Malerische Flusstäler genießen

**Start: Mengen**  
Länge: 46,1 km ⌚ 3h 10 min ↗ 168 m

Die Landschaft wird hier besonders von den Zuflüssen der Donau geprägt. Wasser ist das begleitende Element, das durch die Täler der Ablaich, des Andelsbachs und der Ostrach führt. Von Mengen aus geht es zuerst an die Zielfinger Seen. Weiter fahren Sie entlang der Seen durch das europäische Vogelschutzgebiet nach Krauchenwies. Der Vogelsee ist ein ehemaliger Baggersee und für seine Artenvielfalt bekannt. Dann steigt die Strecke leicht an, einmal oben angekommen, verläuft die Tour nun fast eben, bis diese wieder hinunter ins Tal der Ostrach führt. Über den Missionsberg radeln Sie zurück nach Mengen.

### 6 Moor- und Naturerlebnis Federsee

**Start: Riedlingen**  
Länge: 52 km ⌚ 3h 30 min ↗ 435 m

Von der Riedlinger Donauinsel führt die Tour entlang des Naturschutzgebietes „Flusslandschaft-Donauwiesen“ zum Bussen. Ein wenig Kondition benötigt man schon hinauf zum höchsten und „heiligen“ Berg Oberschwabens mit herrlichem Rundumblick. Bei guter Sicht sogar mit beeindruckendem Alpenpanorama. Bergab durch Wiesen und Wälder geht's zum Federsee, der mitten im größten zusammenhängenden Mooregebiet Süddeutschlands liegt. Die nahe gelegenen Pfahlbau-Fundstellen gehören zum UNESCO-Welterbe. Der Rückweg führt zur Bachritterburg nach Kanzach. Durch den Seelenwald kommen Sie zurück ins Fachwerkstädtchen Riedlingen.

### 7 Donau-Bussen-Schleife

**Start: Munderkingen**  
Länge: 77,8 km ⌚ 7h 00 min ↗ 930 m

Von Munderkingen durch die Donauauen radeln Sie nach Ehingen-Berg. Von hier führt die Tour weiter nach Oberstadion. Die malerische Kirche und das Krippenmuseum laden zu einer Rast ein. Weiter geht es dann hinauf auf den Bussen. Der markant herausragende Berg mit seiner Kirche lädt zum Verweilen und zum Genuss des einmaligen Panoramas ein. Nach einer ausgiebigen Pause geht es genüsslich bergab. In Obermarchtal erwartet Sie die barocke Klosteranlage mit ihren beiden Türmen. Entlang der Donau geht es nach Rechtenstein und über die Anhöhe nach Lauterach. Über den Donausradweg kommen Sie zurück zum Startpunkt.



### 8 Tälerfahrt rund um Blaubeuren und hoch auf die Alb

**Start: Blaubeuren**  
Länge: 61 km ⌚ 4h 30 min ↗ 492 m

Die landschaftlich reizvolle Tour beginnt in der Blautopfstadt Blaubeuren im Tal der Urdonau. Gemütlich radeln Sie durchs Blaualtal bis Blaustein und zweigen dann ab ins Kleine Lautertal. Entlang des Flüsschens Lauter geht es bis zum Quelltopf. Dann heißt es bergauf strampeln bis nach Laichingen. Auf der Alb erwarten Sie mit der Tiefenhöhle Laichingen und der Sontheimer Höhle zwei große Schauhöhlen. Durch das schluchtartige Tieftal strömen Sie bergab. Vorbei an der zum UNESCO-Weiterbe gehörenden Höhle „Geißklösterle“ radeln Sie zurück nach Blaubeuren mit seiner schönen Altstadt und dem Urgeschichtlichen Museum.



### 9 Napoleon-Runde im Landkreis Neu-Ulm

**Start: Elchingen-Thalgingen**  
Länge: 43 km ⌚ 2h 50 min ↗ 124 m

Hoch über dem Donautal thront die Wallfahrtskirche St. Peter und Paul in Oberehlingen. Kaiser Napoleon war auch schon hier. Sein Besuch war allerdings nicht friedlicher Natur. Vom malerischen Klostergarten schweift der Blick bis zum Ulmer Münster. In Unterehlingen können Sie am idyllischen Schützenssee schon einmal den ersten Sprung ins kühle Nass wagen. Nächste Station ist das Kunstmuseum Oberfahlheim. Über Finningen radeln Sie zum Ludwigsfelder See und können eine zweite Badepause einlegen. In Neu-Ulm erreichen Sie wieder die Donau. Über den Stadtpark Friedrichsau gelangen Sie nach Oberehlingen zurück.



### 10 Rund um das Donaumoos

**Start: Leipheim**  
Länge: 44,3 km ⌚ 3h 00 min ↗ 150 m

Von Leipheim aus geht es entlang der Donau und dann auf ruhigen Nebenstraßen nach Riedheim. Begleitet von Alleen und Kopfweiden, führt der Weg durch die weitläufige einmalige Moorlandschaft. Leicht bergauf und bergab geht es über Rammingen nach Lindenuau. Nach der Talfahrt durch den Wald haben Sie Gelegenheit nach rechts zu den Höhlen des „Hohlenstein“ abzubiegen. Berühmte urzeitliche Funde, wie der „Löwenmensch“, haben diese Höhlen bekannt gemacht. Nach Überquerung der Lone, führt die Tour nach Stetten. Weiter radeln Sie über Niederstotzingen bis kurz vor Günzburg und nach Leipheim zurück.

### 11 GlücksRAD-Runde. In Günzburg.

**Start: Günzburg-Leipheim**  
Länge: 35,8 km ⌚ 2h 30 min ↗ 101 m

Die abwechslungsreiche GlücksRAD-Runde führt einmal rund um Günzburg und verbindet Kultur- mit Naturgenuss. Durch die historische Altstadt, vorbei an Sehenswürdigkeiten aus 500 Jahre österreichischer Geschichte, durch Stadtparks mit romantischen Flussläufen, hinaus in das wasserreiche schwäbische Donautal. Highlights für Tierfreunde: der LIFE-Erlebnisweg Mooswaldsee mit dem Vogelbeobachtungsturm oder ein Abstecher zu den Alpakas im Donaumoos. Nach dem Ausflug in die Natur bietet sich ein Besuch in einem der zahlreichen Cafés rund um den Marktplatz an.



### 12 Auf der Via Danubia durchs Schwäbische Donautal

**Start: Lauingen**  
Länge: 55 km ⌚ 3h 30 min ↗ 186 m

Die Lauschtour Via Danubia führt Sie auf geschichtlichen Pfaden durch das Schwäbische Donautal zurück in die römische Vergangenheit. Gerade Gäste, die gerne individuell unterwegs sind, bekommen über die Bayerisch-Schwaben Lauschtour-App oder Leih-iPods ihren ganz persönlichen Gästeführer mit auf den Weg. Genüsslich radeln Sie entlang der Donau durch eine herrliche Natur und vorbei an den schönen, historischen Donaustädten Lauingen, Gundelfingen und Günzburg. Radeln Sie mit von Lauschpunkt zu Lauschpunkt über die berühmte Römerstraße „Via Danubia“ und entdecken Sie das wunderschöne Donautal!

### 13 Erdgeschichtliche Tour in den Geopark Ries

**Start: Donauwörth**  
Länge: 77 km ⌚ 5h 00 min ↗ 455 m

Radeln Sie auf Erkundungstour in den Geopark Ries! Vor 14,5 Mio. Jahren traf nördlich von Donauwörth ein Asteroid auf die Alb, hinterließ einen gewaltigen Krater und beeinflusste wohl auch die Fließrichtung der Donau. Eindrucksvolle Spuren dieser kosmischen Katastrophe machen die Tour zu einem Erlebnis. Vorbei am Donau-Zufluss der Wörnitz und am malerischen Geotop in Wörnitzstein, führt der Weg weiter nach Harburg mit seiner imposanten Burganlage. Abschließend radeln Sie im Kraterbeet des Rieses weiter in die mittelalterliche Stadt Nördlingen und zum Rieskratermuseum.

### 14 Blumenstadt-Runde

**Start: Rain**  
Länge: 47,8 km ⌚ 3h 00 min ↗ 87,6 m

Die Tour startet am Tilly-Denkmal vor dem Rokoko-Rathaus in Rain. Hinter dem Schloss aus dem 15. Jahrhundert verbirgt sich der Schlossgarten, der in vielen bunten Farben erblüht. Über Feldheim gelangen Sie nach Niederschönenfeld zum gleichnamigen Kloster. Weiter geht es auf dem Lechdamm zum Feldheimer Stausee (Naturschutzgebiet!). In Thierhaupten gibt es ein altes Mühlenmuseum sowie das Kloster zu besichtigen. Der Rückweg führt über malerische Dörfer nur wenige Kilometer abseits des Lechradweges. Am Dehner Blumenpark lohnt ein Stopp bevor Sie Rain erreichen mit seiner einladenden Gastronomie.



### 15 Flussgeschichte im Urdonau- und Altmühltal erleben

**Start: Ingolstadt/Rennertshofen**  
Länge: 76 km ⌚ 4h 30 min ↗ 380 m

Startpunkt dieser Tour ist Rennertshofen. Bald begeistert Sie das Urdonautal im Naturpark Altmühltal mit steilen Felsen und kleinen Ortschaften. Ab Dollnstein wird die Altmühl ein stetiger Begleiter, bis die Willibaldsburg die barocke Universitätsstadt Eichstätt ankündigt. Hinter Eichstätt führt der Weg Richtung Hofstetten zum Jura-Bauernhof Museum. Dann erreichen Sie Ingolstadt mit dem eindrucksvollen Audiumuseum. In Ingolstadt steigen Sie in die Bahn nach Neuburg und radeln wenige Kilometer mit dem Rad nach Rennertshofen zurück. Sportlich ambitionierte Radler fahren auf dem Donausradweg zum Ausgangspunkt zurück.



### 16 Neuburg an der Donau – Ingolstadt

**Start: Neuburg a. d. Donau**  
Länge: 74 km ⌚ 4h 30 min ↗ 396 m

Von Neuburg mit seinem Renaissance- und Barockensemble führt die Tour Richtung Rennertshofen. Hier biegen Sie ins Urdonautal ab. Nach Hütting folgen Sie rechter Hand dem Schuttertalradweg. Die Strecke von Nassenfels bis Buxheim entlang der idyllischen Schutter bietet ein besonderes Naturerlebnis, bevor Sie die lebendige Stadt Ingolstadt erreichen. Bald schon radeln Sie wieder durch die ruhigen Donauauen bis nach Weichering, von wo aus es durch Wald und Flur bis zum Schloss Grünau mit dem sehenswerten Informationszentrum zum Thema Donauauwald geht. Nun kehren Sie auf den Donaudamm zurück nach Neuburg an der Donau.

### 17 Ingolstädter Stadtrunde

**Start: Ingolstadt**  
Länge: 46 km ⌚ 3h bis 4h ↗ 39 m

Bei dieser kleinen Radrunde erkunden Sie die pulsierende Großstadt Ingolstadt, aber vor allem die zahlreichen grünen Oasen und Parks rund um die Donau, der Auwald- und die Baggerseen werden Sie beeindruckern. Es erwartet Sie eine attraktive Mischung aus Tradition und Moderne, Natur und Kultur, Technik und Architektur. Entlang der Strecke warten zahlreiche Gaststätten und urige Biergärten, die Sie dazu einladen sich kulinarisch verwöhnen zu lassen. Gehen Sie auf Entdeckungsreise in die verschiedenen Viertel der Donaustadt und lassen Sie sich von der Vielfalt Ingolstadts überraschen.

Bei keiner anderen Erfindung ist das Nützliche mit dem Angenehmen so innig verbunden, wie beim Fahrrad

## Karten!

Ausführliche Informationen, Kartendaten sowie genaue Tourenbeschreibungen zu unseren Tagestouren unter [www.deutsche-donau.de](http://www.deutsche-donau.de).

### 18 Stromtreter Altmühl-Donau-Tour

**Start: Kelheim**  
Länge: 51 km ⌚ 4h 30 min ↗ 336 m

Von Kelheim geht es ins Altmühltal, vorbei an Burgen und den Stationen des Archäologieparks. In Riedenburg verweilen Sie auf Schloss Rosenberg bei einer Greifvogel-Flugshow. Auf einer alten Bahntrasse verlassen Sie das Altmühltal und fahren zurück ins Donautal. Bei Hienheim überqueren Sie zuerst den Limes und dann per Seilfähre die Donau. Am Kloster lohnt ein Besuch der barocken Asam-Kirche mit der ältesten Klosterbrauerei der Welt. Für die letzte Etappe nach Kelheim erklimmen Sie entweder per Rad den Weltenburger Berg oder bewundern vom Schiff aus (Radtransport) den imposanten Donaudurchbruch.



### 19 Donau im Wandel

**Start: Straubing**  
Länge: 49,3 km ⌚ 3h 20 min ↗ 340 m

Die Radtour „Donau im Wandel“ erzählt Ihnen anhand von Infotafeln von der Entwicklung, dem Ausbau und der Bedeutung der „pulsierenden Lebensader“ Donau und lehrt zugleich die Technik und Umgebung rundherum besser zu verstehen. In der Straubinger Staustufe beginnend, führt Sie der Weg überwiegend auf der Dammkrone bis nach Pfatter und von dort auf der anderen Donauseite wieder zurück. Auf dieser Tour ohne Steigungen erwartet Sie eine erlebnisreiche und zugleich entspannende Fahrt in bemerkenswerter Umgebung und mit schönen Aussichten auf die Stadt Straubing und die Höhen des Bayerischen Waldes.



### 20 Das Gaißatal in Passau

**Start: Passau**  
Länge: 25 km ⌚ 2h 00 min ↗ 167 m

Am Hauptbahnhof Passau startet die Tour. Vorbei am imposanten Wasserkraftwerk Kachlet geht es in Richtung Vilshofen. Sie radeln durch das idyllische „Gaißatal“ zur Burganlage Veste Oberhaus, eine der größten erhaltenen Burganlagen Europas. Neben mehreren Museen bietet die Anlage einen grandiosen 360-Grad-Rundumblick: Am Dreiflüsseeck vereinen sich die blau-braune Donau, der grüne Inn und die schwarze Ilz. Zurück geht es über den Rennweg mit Blick zur Burgruine Hals in Richtung Stadtzentrum, vorbei an der „Schönblick-Kurve“, die Sie mit einem herrlichen Blick auf die Passauer Altstadt belohnt.




## DER DONAURADWEG

\*\*\*\* 4-STERNE RADGENUSS

Der Donausradweg in Deutschland ist spannend, abwechslungsreich, verträumt und erholam zugleich. Die gesamte Strecke verläuft überwiegend auf Wirtschaftswegen und Nebenstraßen. Es gibt kaum längere Steigungen.

Pfeilwegweiser mit Ortsangaben, Zwischenwegweiser und Einschübe mit dem Logo „Deutsche Donau“ helfen Ihnen sich überall zu orientieren. Möchten Sie lieber eine Tagestour unternehmen? Dann sind unsere Rundtouren genau das Richtige.



## Donau Tagestouren

### 20 Radrundtouren vom Donausradweg ins Umland

**Auf den Sattel - fertig - los!**  
Egal ob Sie nur einen Radeltag oder einen Radurlaub mit Standortquartier planen, die Donau Tagestouren eignen sich dafür hervorragend. Auch wenn Sie mit dem Wohnmobil oder Camper unterwegs sind, können Sie von einem Standort aus mehrere Tagestouren unternehmen ohne das Fahrzeug zu bewegen. Alle Startpunkte sind mit dem öffentlichen Nahverkehr erreichbar.

Durch die verschiedenen Schwierigkeitsgrade und Längen der Tagestouren ist für jeden die passende Strecke dabei. Egal ob Familien oder sportliche Radler, zwischen Donaueschingen und Passau kommen alle auf Ihre Kosten. Lassen Sie sich begeistern von der wunderschönen und abwechslungsreichen Natur und Geschichte entlang der Donau und im Hinterland.

Auf unserer Webseite erhalten Sie ausführliche Informationen, Kartendaten sowie genaue Tourenbeschreibungen zu unseren Tagestouren.



[www.deutsche-donau.de](http://www.deutsche-donau.de)

Adam Opel, 1837 – 1895